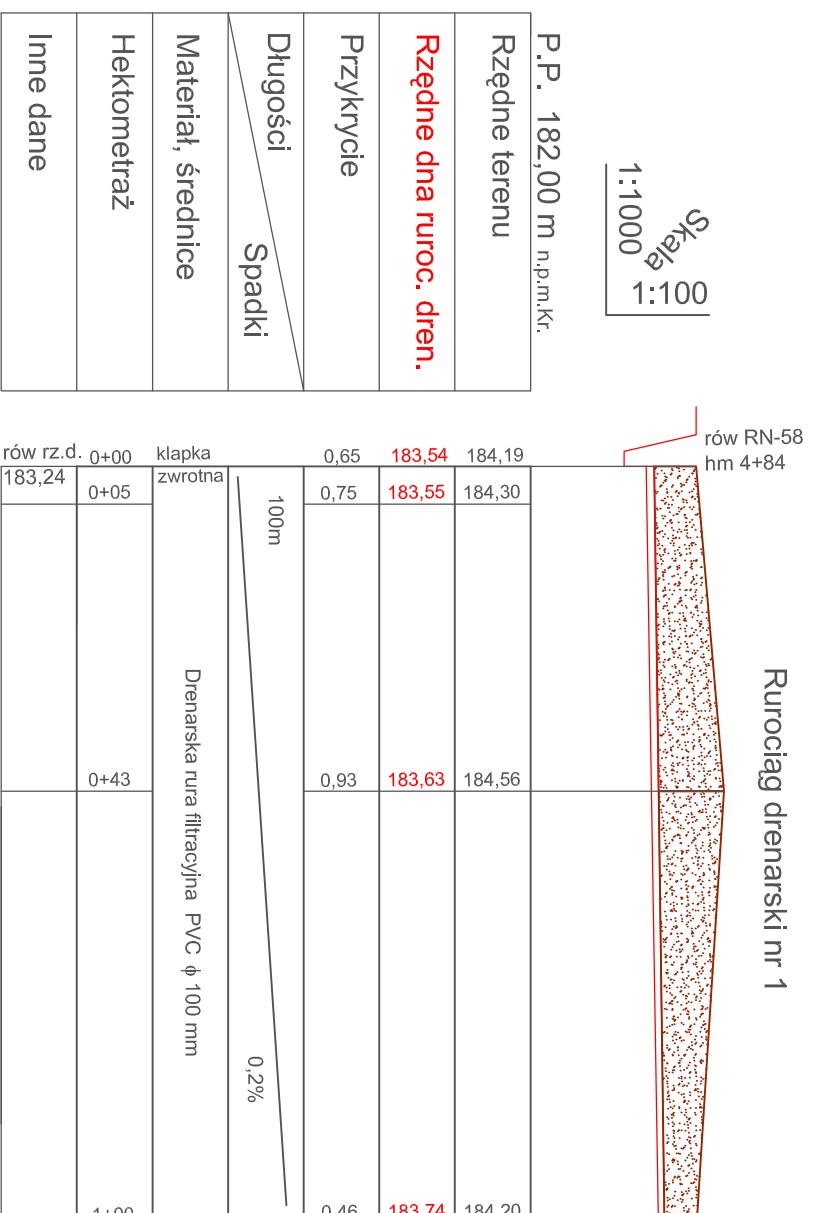
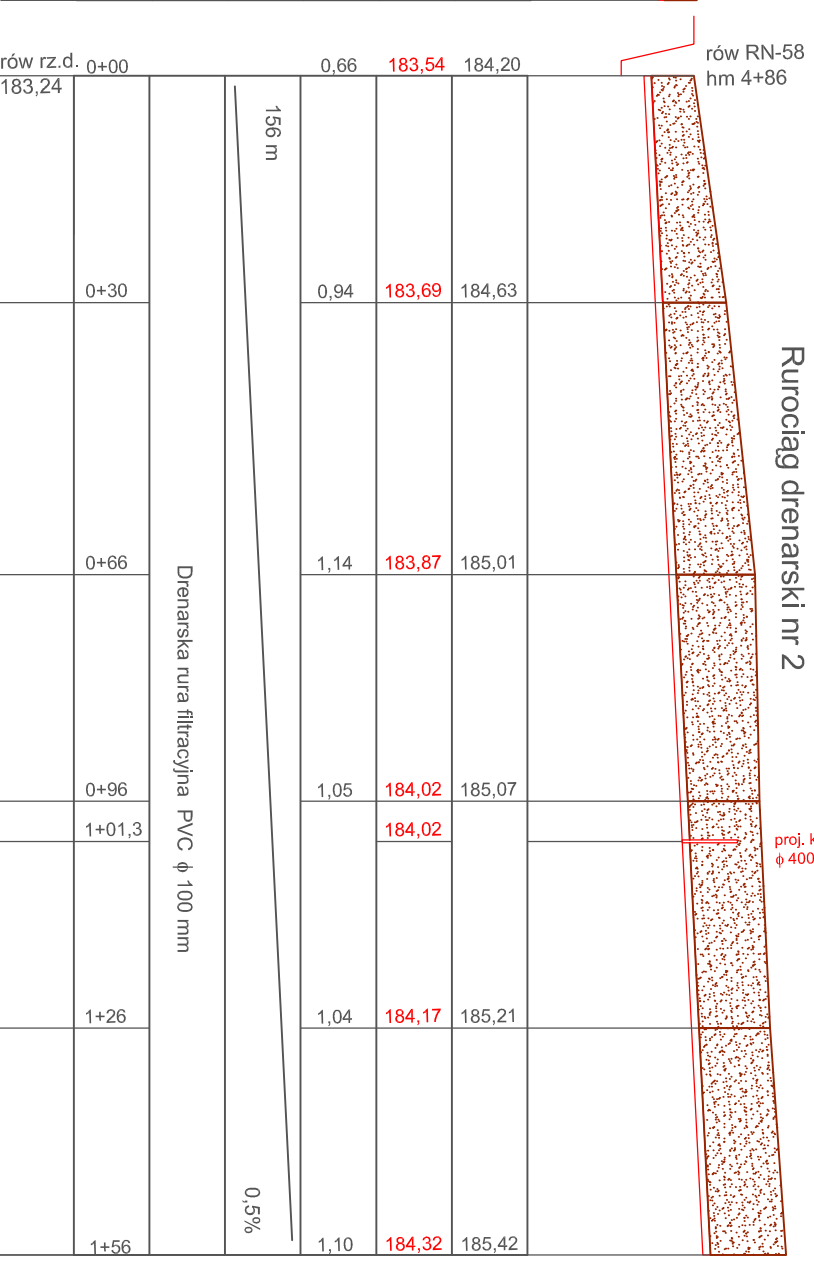


Profile podłużne

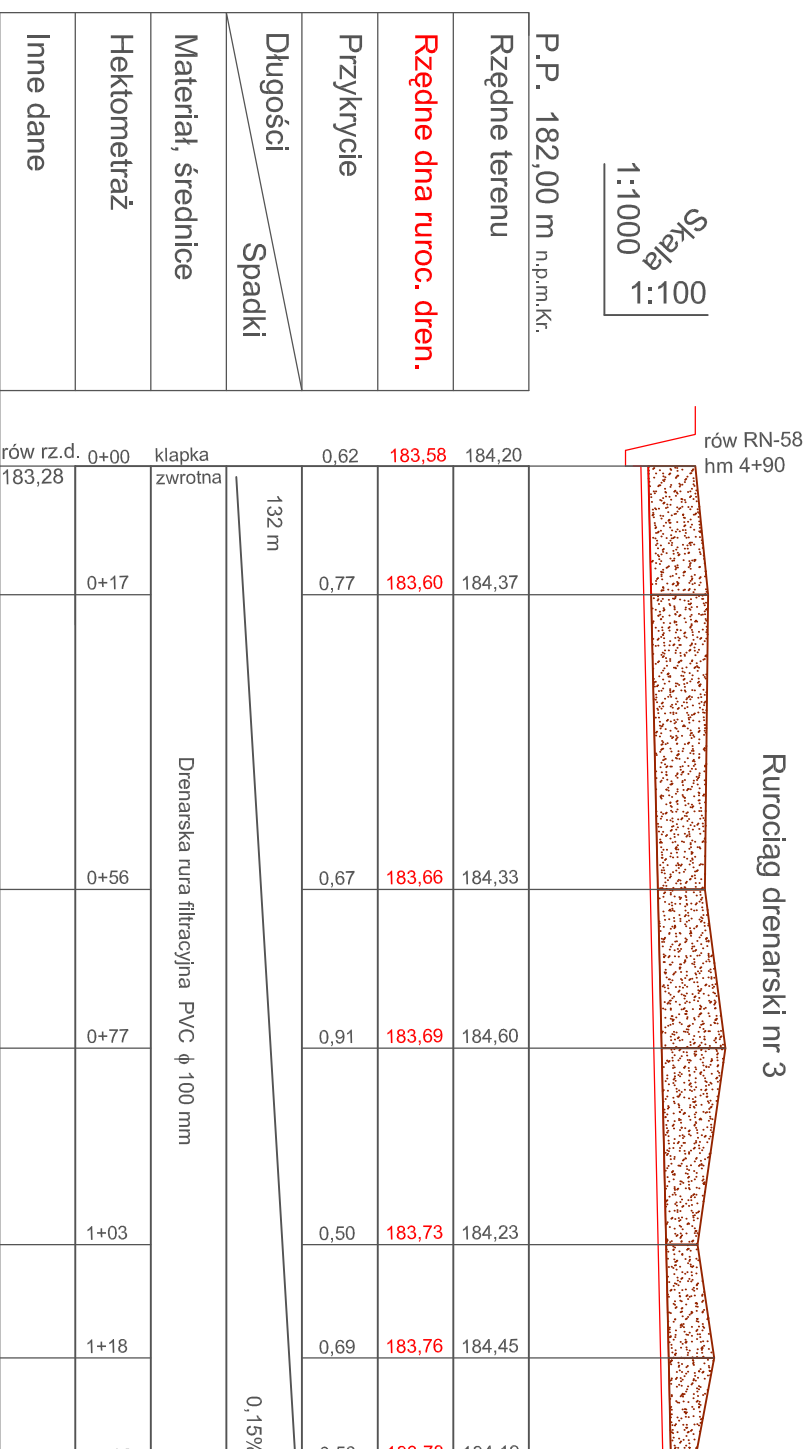
Rurociąg drenarski nr 1



Rurociąg drenarski nr 2



Rurociąg drenarski nr 3



| | | | |
|------------------------|--|---|--|
| Temat | | PROJEKT DRENAŻU ODWADNIAJĄCEGO | |
| Lokalizacja | | Działki gruntowe nr 1034/5, 1035/3, 1037/5, 1066/2 obręb geodezyjny 10 w Ksawerowie, będące drogą gminną - ul. Modra w Ksawerowie | |
| Nazwa i/s. | | PROFILE PODŁUŻNE RUROCIĄGÓW DRENARSKICH | |
| Projektant | | Imię i Nazwisko | |
| Nr uprawnień | | Podpisy | |
| Asystentka projektanta | | Nr projektu | |
| | | 2 | |
| | | Branża | |
| | | melloracyjna | |
| | | Skala | |
| | | 1:100/1000 | |
| | | Data | |
| | | Wzrzesień 2011 r. | |